



FICHA TÉCNICA REFERENCIAL DE PUNTO CRÍTICO PARA EL CIERRE DE BRECHA, EN EL SECTOR EJIDOS DE HUAN - EJIDOS DE MARIPOSA, DISTRITO PIURA, PROVINCIA DE PIURA, DEPARTAMENTO DE PIURA

FTR-CB-PREV N° 0360-2026-ANA-AAA-JZ-ALA.MBP

PROPUESTA TÉCNICA: LIMPIEZA, DESCOLMATACION Y CONSTRUCCION DE MURO CON GEOBOLSAS EN LA MARGEN DERECHA DEL RIO PIURA EN EL SECTOR EJIDOS DE HUAN Y EJIDOS DE MARIPOSA, DISTRITO PIURA, PROVINCIA DE PIURA, DEPARTAMENTO DE PIURA

1. UBICACIÓN:

AAA JEQUETEPEQUE - ZARUMILLA ALA MEDIO BAJO PIURA Fecha 16/06/2026

1.1. Ubicación política

Departamento PIURA Provincia PIURA Distrito PIURA Sector EJIDOS DE HUAN - EJIDOS DE MARIPOSA

1.2. Ubicación hidrográfica

Unidad hidrográfica CUENCA PIURA Cuerpo de agua RIO PIURA

1.3. Ubicación geográfica - Coordenadas UTM (Datum: WGS 84)

TRAMO	Inicial			Final			Margen	Observación
	Este (X):	Norte (Y):	Zona	Este (X):	Norte (Y):	Zona		
	540,592.00	9,434,466.00	17M	541,753.00	9,433,592.00	17M	DERECHA	GEOBOLSA

2. EVALUACIÓN DE LA ZONA EXPUESTA:

2.1 Tipo de peligro

inundacion flujo de detritos erosion fluvial

2.2. Nivel de Peligro

Alto Muy Alto

2.3. Geología

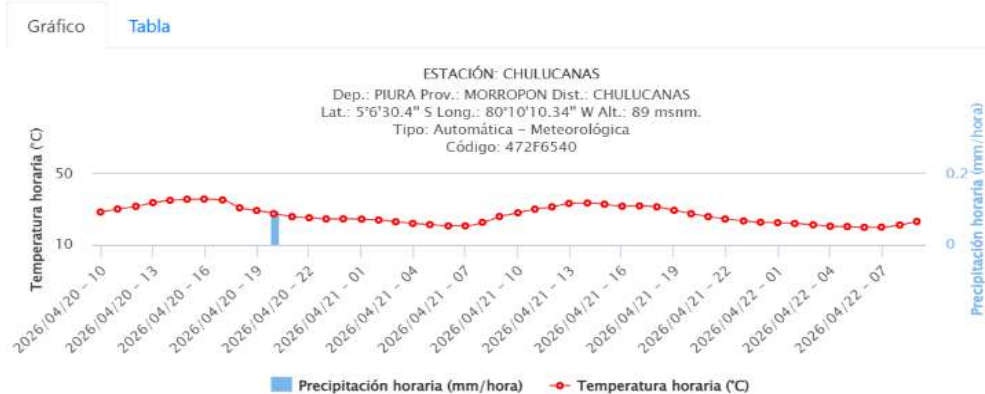
Su suelo esta constituido por el abanico del río, que tiene diferentes características geométricas de origen, propiedades y composición, donde predomina el conglomerado en su recorrido con presencia de gravas. En esta zona se exponen ampliamente los depositos aluviales antiguos, constituidos por horizontes bien clasificados de material sólido fino que son arrastrados por el Río Piura teniendo en cuenta sus características morfológicas, nos permite determinar que la sub cuenca baja del río Piura es muy sinuosa y sus aguas se mueven serpenteando el cauce debido a la baja pendiente y velocidad, lo antes indicado permite señalar que existen depositaciones en el lecho del cauce del río Piura de largo tiempo ocasionado por el arrastre de material en las unidad hidrografica mas alta y erosión al pase de las aguas por terrenos colindantes al cauce natural, conformandose un material conglomerado de arenas, limo y arcilla de menor tamaño en sus diferentes formas que se han quedado contituidos en diferentes puntos o tramos a lo largo del río Piura.

Gravoso	-	Arenas	x	Limo	x	Arcillas	x
Gravoso(Mayores a 2 mm), Arenoso(2 mm - 0.1 mm) y Arcilloso(menores de 0.1 mm)							



2.4. Hidrología

La dinámica hidrológica de esta zona está determinada por las precipitaciones estacionales que ocurren principalmente entre los meses de enero y abril, las cuales generan un incremento significativo en los caudales del río Piura y sus cauces asociados, favoreciendo los procesos de erosión, transporte y sedimentación. Durante los eventos de lluvia intensa, el arrastre de sedimentos desde las partes altas de la cuenca origina la acumulación progresiva de materiales finos en el valle bajo, lo que reduce la capacidad hidráulica y aumenta la vulnerabilidad a desbordes e inundaciones. En episodios de lluvias intensas, el arrastre de sedimentos provenientes de las zonas altas de la cuenca genera una acumulación progresiva de materiales finos en el valle bajo. Este proceso modifica la morfología del cauce y reduce la capacidad hidráulica, incrementando la probabilidad de desbordes. Como consecuencia, el valle medio-bajo presenta una mayor vulnerabilidad frente a procesos de inundación generados por precipitaciones extraordinarias. La susceptibilidad del área se ve incrementada durante fenómenos climáticos extraordinarios, tales como el Fenómeno El Niño 2017, en el cual los caudales promedio alcanzaron valores cercanos a 24.42 m³/s, superando la capacidad de conducción del cauce principal. Este aumento provocó desbordes generalizados, afectando viviendas, infraestructura vial y suelos agrícolas en toda la planicie fluvial del río Piura, evidenciando la vulnerabilidad del sistema frente a eventos hidrometeorológicos extremos.



2.5. Elementos expuestos:

En la zona de intervenida del río Ñaupe, se identificaron los siguientes elementos expuestos:

Cantidad de Habitantes	Cantidad de Viviendas	Tipo	Cantidad de Instituciones	Nombre	Cantidad de Centros de Salud	Nombre	Otros	Nombre
80	13	ladrillo, bloque de Piedra, sillar con		-				
	-	Adobe ó tapia		-				
	2	Quincha (caña con Piedra con barro						
		Madera (Pona,						
		Otro material						

En la zona de intervención, se ha identificado las siguientes áreas productivas e infraestructuras relacionadas:

Área Total (ha)	Cultivos	Área (ha)	Total cabezas de Ganado	Clase	N°	Infraestructura afectada	Nombre	Cantidad	Longitud (m)
283.00	Maiz	120		Vacunos		Bocatomas	-	-	-
	Platano	80		Caprinos		Canales	-	-	-
	Pitahaya	83		Camelidos	-	Drenes	-	-	-
	-	-		Equinos		Vias	Trocha carrozable		1,500
	-	-		Porcinos		Redes Electricas	-	-	-
			otros		Servicios de agua y desagüe	-	-	-	

3. PROPUESTA TÉCNICA:

3.1.-Estructural

Tipo	Unidad de medida	Cantidad	Descripción de la propuesta	Observaciones
CONFORMACIÓN DE DIQUE CON MATERIAL PROPIO	km	1.863	Conformación de dique con material del cauce, cuya protección se colocaran geobolsas.	
GEOBOLSAS	km	1.863	Construcción de muro con geobolsas que conducirá las aguas del Rio Piura	ubicado en la margen derecha

3.2.- Medida No Estructural

Tipo	Unidad de medida	Cantidad	Descripción de la propuesta	Observaciones
LIMPIEZA Y DESCOLMATACIÓN	km	1.863	1863 de limpieza y descolmatación de cauce de río Piura en un ancho de 30.00 m y una altura de corte de 0.60 m de alto	

3.2.1 Acciones Complementarias

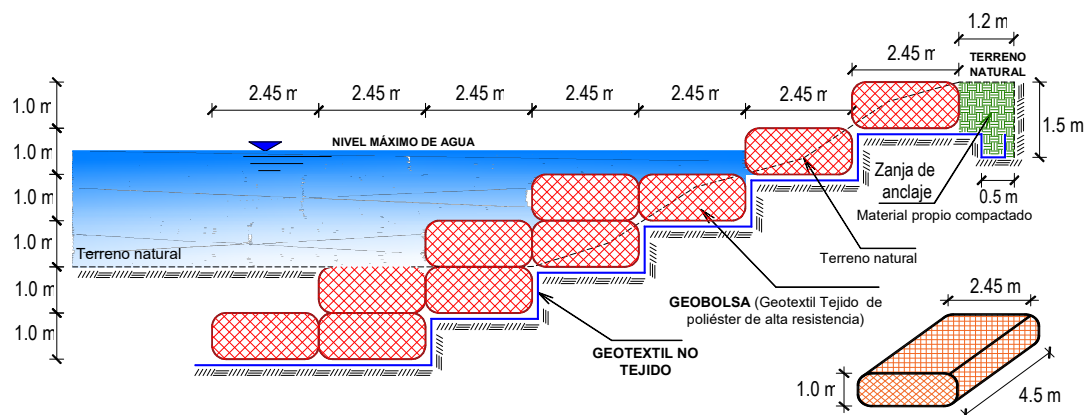
Sensibilizar sobre los sistemas de alerta temprana comunitaria, mapas de evacuación, zonas seguras y ayuda humanitaria, asimismo la Autoridad Nacional del Agua debe realizar capacitaciones sobre la importancia de la delimitación de fajas marginales asociada a un ordenanza local o regional, talleres de sensibilización a la población en temas de gestión de riesgos de desastres, para que las poblaciones afectadas se encuentren preparadas a los fenómenos negativos de la naturaleza.

4. ESQUEMA DE PROPUESTA TÉCNICA:

4.1.- VISTA DE PLANTA



4.2.-VISTA DE PERFIL



5. IMAGEN SATELITAL DE ZONA VULNERABLE (GOOGLE EARTH)



6. PANEL FOTOGRÁFICO DE ZONA VULNERABLE



FIGURA N°01: TRAMO CRÍTICO EN EL RIO PIURA, EN EL SECTOR EJIDOS DE HUAN - EJIDOS MARIPOSA, DISTRITO DE PIURA, PROVINCIA DE PIURA - PIURA.



FIGURA N°02: TRAMO CRÍTICO PROPUESTA DE PROTECCIÓN CON GEOBOLSA EN EL RIO PIURA, EN EL SECTOR EJIDOS DE HUAN - EJIDOS MARIPOSA, DISTRITO DE PIURA, PROVINCIA DE PIURA - PIURA.



ACTIVIDADES A REALIZAR PARA EL CUMPLIMIENTO DE LA PROPUESTA TECNICA REFERENCIAL

Ítem	Actividades	Mes 1				Mes 2				Mes 3				Mes 4				
		1	2	3	4	1	2	3	4	1	2	3	4	1	2	3	4	
101	Formulación de Ficha Técnica	■																
102	Contratación	■																
103	Ejecución		■	■	■	■	■	■	■	■	■	■	■	■	■	■	■	■
104	Seguimiento		■	■	■	■	■	■	■	■	■	■	■	■	■	■	■	■
105	Liquidación																■	

Fecha de elaboración de la ficha: 16/06/2026

NOTA : * LA PRESENTE FICHA TECNICA ES REFERENCIAL, RESPECTO AL PRESUPUESTO, METRADOS, COSTOS UNITARIOS E INSUMOS; DEBIENDO SER LA FICHA TECNICA DEFINITIVA LA QUE ESTABLEZCA EL PRESUPUESTO DE LA ACTIVIDAD U OBRA.

* LA PROPUESTA TECNICA ES REFERENCIAL Y PUEDE VARIAR DE ACUERDO AL ESTUDIO DE LA FICHA TECNICA DEFINITIVA

**PERÚ**Ministerio
de Desarrollo Agrario
y Riego**PRESUPUESTO REFERENCIAL DE LA PROPUESTA TECNICA**

Presupuesto : LIMPIEZA, DESCOLMATACION Y CONSTRUCCION DE MURO CON GEOBOLSAS EN LA MARGEN DERECHA DEL RIO PIURA EN EL SECTOR EJIDOS DE HUAN Y EJIDOS DE MARIPOSA, DISTRITO PIURA, PROVINCIA DE PIURA, DEPARTAMENTO DE PIURA

Departamento: SECTOR EJIDOS DE HUAN - EJIDOS DE MARIPOSA, DISTRITO PIURA, PROVINCIA DE PIURA, DEPARTAMENTO DE PIURA

Costo al 16/06/2026

Item	Descripcion	Und.	Metrado	Precio S/.	Parcial S/.
1.00	PROTECCIÓN DE RIBERA CON GEOBOLSAS, L = 1863 m				
1.01	OBRAS PROVISIONALES				3,215.44
01.01.01	CARTEL DE IDENTIFICACION DE LA ACTIVIDAD 3.60 X 4.80 m	Und.	1.00	1,781.44	1,781.44
01.01.02	CASETA DE GUARDIANA Y/O ALMACEN	m2	15.00	95.60	1,434.00
1.02	OBRAS PRELIMINARES				35,190.26
01.02.01	MOVILIZACIÓN DE MAQUINARIA PESADA	vje	2.00	8,103.45	16,206.90
01.02.03	TRAZO, REPLANTEO	Km	3.73	1,904.02	7,094.38
01.02.04	CONTROL TOPOGRAFICO	Km	3.73	2,908.61	10,837.48
01.02.05	DESVIO DE CAUCE DE RIO	m	50.00	21.03	1,051.50
1.03	MOVIMIENTO DE TIERRAS				1,441,871.95
01.03.02	LIMPIEZA Y DESCOLMATACIÓN DE CAUCE DE RIO	m2	33,534.00	7.59	254,523.06
01.03.03	EXCAVACIÓN PARA ACONDICIONAMIENTO DE GEOBOLSAS	m3	31,950.45	5.86	187,229.64
01.03.04	SUMINISTRO Y ACARREO DE MATERIAL SELECCIONADO	m3	52,546.38	9.33	490,257.68
01.03.05	EXCAVACIÓN DE ZANJA DE ANCLAJE	m3	2,701.35	3.68	9,940.97
01.03.06	RELLENO SIN COMPACTAR CON MATERIAL PROPIO	m3	52,546.38	3.38	177,606.75
01.03.07	RELLENO COMPACTADO CON MATERIAL PROPIO	m3	2,235.60	62.33	139,344.95
01.03.0	ELIMINACION DE MATERIAL EXCEDENTE D=5 km	m3	15,414.40	11.87	182,968.91
1.04	INSTALACIÓN DE GEOBOLSAS				2,940,622.54
01.04.01	SUMINISTRO E INSTALACIÓN DE GEOTEXTIL NO TEJIDO	m2	46,854.45	15.56	729,055.24
01.04.02	SUMINISTRO E INSTALACIÓN DE GEOBOLSAS	Und	3,726.00	593.55	2,211,567.30
1.05	FLETE TERRESTRE				15,000.00
01.05.01	FLETE TERRESTRE	glb	1.00	15,000.00	15,000.00

COSTO DIRECTO	4,435,900.19
GASTOS GENERALES (10%)	443,590.02
UTILIDAD (10%)	443,590.02
	=====
SUB TOTAL	5,323,080.23
I.G.V. (18%)	958,154.44
	=====
TOTAL	6,281,234.67
SUPERVISIÓN (3% CD)	133,077.01
SEGUIMIENTO Y MONITOREO (1% CD)	44,359.00
FICHA DEFINITIVA	15,000.00
	=====
MONTO DE LA INVERSION	6,473,670.67

SON: SEIS MILLONES CUATROCIENTOS SETENTA Y TRES MIL SEISCIENTOS SETENTA CON 67/100 SOLES

NOTA: EL PRESUPUESTO ES REFERENCIAL, DEBIENDO SER LA FICHA TECNICA DEFINITIVA LA QUE ESTABLEZCA EL PRESUPUESTO FINAL DE LA ACTIVIDAD U OBRA

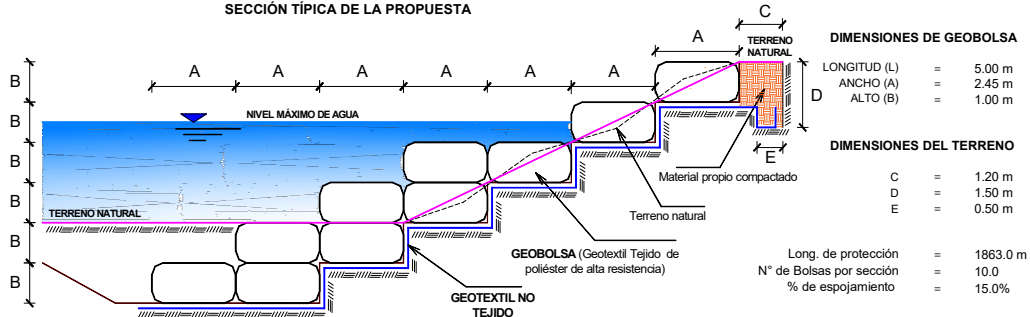
PLANILLA GENERAL DE METRADOS REFERENCIAL

Proyecto: LIMPIEZA, DESCOLMATACION Y CONSTRUCCION DE MURO CON GEOBOLSAS EN LA MARGEN DERECHA DEL RIO PIURA EN EL SECTOR EJIDOS DE HUAN Y EJIDOS DE MARIPOSA, DISTRITO PIURA, PROVINCIA DE PIURA, DEPARTAMENTO DE PIURA

Fecha : 16/06/2026

Item	Descripción	Unid.	Nro veces	Cantidad	Dimensiones (m)			Area (m2)	Parcial	Total
					Largo	Ancho	Altura			
1.00	PROTECCIÓN DE RIBERA CON GEOBOLSAS, L = 1863 m									
1.01	OBRAS PROVISIONALES									
01.01.01	CARTEL DE IDENTIFICACION DE LA ACTIVIDAD 3.60 X 4.80 m	Und.								1.00
	Cartel de identificación de la Actividad		1.00						1.00	
01.01.02	CASETA DE GUARDIANIA Y/O ALMACEN	m2								15.00
	Almacén provisional		1.00		5.00	3.00		15.00		
1.02	TRABAJOS PRELIMINARES									
01.02.01	MOVILIZACIÓN DE MAQUINARIA PESADA	yje								2.00
	Movilización y desmovilización de maquinaria pesada		2.00						2.00	
01.02.03	TRAZO, REPLANTEO	Km								3.73
	Geobolsas		1.00	1,863.00				3,726.00		
	limpieza			1,863.00						
01.02.04	CONTROL TOPOGRAFICO	Km								3.73
	Geobolsas		1.00	1,863.00				3,726.00		
	limpieza			1,863.00						
01.03.01	DESVÍO DE RIO	Km								50.00
	Desvío de río		1.00		50.00				50.00	
1.03	MOVIMIENTO DE TIERRAS									
01.03.02	LIMPIEZA Y DESCOLMATACIÓN DEL CAUCE	m3								33,534.00
	Limpieza y descolmatación		1.00		1,863.00	30.0	0.6	33,534.00		
01.03.03	EXCAVACIÓN PARA ACONDICIONAMIENTO DE GEOBOLSAS	m3								31,950.45
	Excavación para acondicionamiento de geobolsas		1.00		1,863.00		17.15	31,950.45		
01.03.04	SUMINISTRO Y ACARREO DE MATERIAL SELECCIONADO	m3								52,546.38
	suministro y acarreo de material seleccionado para geobolsa		373.00	10.00	5.00	2.45	1.00	52,546.38		
01.03.05	EXCAVACIÓN DE ZANJA DE ANCLAJE	m3								2,701.35
	Excavación de zanja de anclaje		1.00		1,863.00		1.45	2,701.35		
01.03.06	RELLENO SIN COMPACTAR CON MATERIAL PROPIO	m3								52,546.38
	Relleno sin compactar con material propio para geobolsas		373.00	10.00	5.00	2.45	1.00	52,546.38		
01.03.07	RELLENO COMPACTADO CON MATERIAL PROPIO	m3								2,235.60
	Relleno compactado con material propio				1,863.00	1.20	1.00	2,235.60		
01.03.08	ELIMINACION DE MATERIAL EXCEDENTE	m3								15,414.40
	limpieza + excavacion			68,185.80						
	relleno			54,781.98	esponj.					
				13,403.83	15%			2,010.57		
1.04	INSTALACIÓN DE GEOBOLSAS									
01.04.01	SUMINISTRO E INSTALACIÓN DE GEOTEXTIL NO TEJIDO	m2								46,854.45
	Suministro e instalación de geotextil no tejido 200 gr/cm2		1.00		1,863.00	25.15		46,854.45		
01.04.02	SUMINISTRO E INSTALACIÓN DE GEOBOLSAS	Und								3,726.00
	Suministro e instalación de geobolsas		372.60	10.00				3,726.00		
1.05	FLETE TERRESTRE									1.00
01.05.01	Flete terrestre	glb	1.00						1.00	

SECCIÓN TÍPICA DE LA PROPUESTA



NOTA: LOS METRADOS SON REFERENCIALES, DEBIENDO SER LA FICHA TÉCNICA DEFINITIVA LA QUE ESTABLEZCA LOS VALORES FINALES, DE ACUERDO AL PLANTEAMIENTO ESTRUCTURAL



Análisis de precios unitarios

Presupuesto **LIMPIEZA, DESCOLMATACION Y CONSTRUCCION DE MURO CON GEOBOLSAS EN LA MARGEN DERECHA DEL RIO PIURA EN EL SECTOR EJIDOS DE HUAN Y EJIDOS DE MARIPOSA, DISTRITO PIURA, PROVINCIA DE PIURA, DEPARTAMENTO DE PIURA**

Partida **01.01 CARTEL INFORMATIVO DE LA ACTIVIDAD 3.06 X 4.80 m**

Rendimiento **und/DIA MO. 1.0000 EQ. 1.0000 ario directo por : und 1,781.44**

Código	Descripción Recur: Unidad	Cuadrilla	Cantidad	Precio S/.	Parcial S/.	Parcial S/.
Mano de Obra						
0101010003	OPERARIO	hh	1.0000	8.0000	28.94	231.52
0101010005	PEON	hh	2.0000	16.0000	20.54	328.64
					560.16	13,450.45
Materiales						
02041200010009	CLAVOS PARA MADERA CON CABEZA DE 2" A kg			2.0000	6.71	13.42
0207030001	HORMIGON	m3		0.4800	40.00	19.20
0213010001	CEMENTO PORTLAND TIPO I (42.5 kg)	bol		1.2000	26.55	31.86
0231010001	MADERA TORNILLO	p2		70.0000	7.00	490.00
02901500260004	GIGANTOGRAFIA SEGUN DISEÑO	und		1.0000	650.00	650.00
					1,204.48	427,633.93
Equipos						
0301010006	HERRAMIENTAS MANUALES	%mo		3.0000	560.16	16.80
					16.80	94.11

Partida **01.01.02 CASETA DE GUARDIANIA Y/O ALMACEN**

Rendimiento **m2/DIA MO. 20.0000 EQ. 20.0000 tario directo por : m2 95.60**

Código	Descripción Recur: Unidad	Cuadrilla	Cantidad	Precio S/.	Parcial S/.	Parcial S/.
Mano de Obra						
0101010003	OPERARIO	hh	1.0000	0.4000	28.94	11.58
0101010004	OFICIAL	hh	1.0000	0.4000	22.68	9.07
0101010005	PEON	hh	1.0000	0.4000	20.54	8.22
					28.87	709.67
Materiales						
02041200010005	CLAVOS PARA MADERA CON CABEZA DE 3" kg			0.2500	6.59	1.65
0204180008	CALAMINA GALVANIZADA e=0.14 mm	m2		0.8000	11.60	9.28
0231010001	MADERA TORNILLO	p2		6.0000	7.00	42.00
02310500010007	TRIPLAY LUPUNA E= 6 mm	m2		0.7500	17.24	12.93
					65.86	635.43
Equipos						
0301010006	HERRAMIENTAS MANUALES	%mo		3.0000	28.87	0.87
					0.87	0.25

Partida **01.02.01 MOVILIZACION Y DESMOVILIZACION DE MAQUINARIAS Y EQUIPOS**

Rendimiento **glb/DIA MO. 1.0000 EQ. 1.0000 tario directo por : glb 8,103.45**

Código	Descripción Recur: Unidad	Cuadrilla	Cantidad	Precio S/.	Parcial S/.	Parcial S/.
Mano de Obra						
0101010005	PEON	hh	6.0000	48.0000	20.54	985.92
					985.92	20,250.80



Equipos							
0301010006	HERRAMIENTAS MANUALES	%mo		3.0000	985.92	29.58	291.64
03012200010004	CAMION PLATAFORMA 4 x 6 300 HP 19 tn	hm	0.7500	6.0000	326.80	1,960.80	640,789.44
0301220011	CAMION SEMI TRAYLER 6 x4 330 HP 35 TN	hm	1.8750	15.0000	341.81	5,127.15	1,752,511.14
					7,117.53		2,393,592.22

Partida **01.02.03** **TRAZO Y REPLANTEO**

Rendimiento **km/DIA** MO. **0.5000** EQ. **0.5000** tario directo por : km **1,904.02**

Código	Descripción Recur: Unidad	Cuadrilla	Cantidad	Precio S/.	Parcial S/.	Parcial S/.	Parcial S/.
Mano de Obra							
0101010003	OPERARIO	hh	0.1000	1.6000	28.94	46.30	1,339.92
0101010005	PEON	hh	0.5000	8.0000	20.54	164.32	3,375.13
0101030000	TOPOGRAFO	hh	1.0000	16.0000	30.08	481.28	14,476.90
01010300030003	AYUDANTE DE TOPOGRAFIA	hh	0.5000	8.0000	22.68	181.44	4,115.06
					873.34		23,307.02
Materiales							
02040300010043	FIERRO 3/8"	var		0.5000	27.47	13.74	377.44
0213010001	CEMENTO PORTLAND TIPO I (42.5 kg)	bol		3.6000	26.55	95.58	2,537.65
02130300010003	YESO BOLSA 25 kg	bol		3.0000	20.00	60.00	1,200.00
0231040001	ESTACAS DE MADERA	und		50.0000	4.65	232.50	1,081.13
0240020001	PINTURA ESMALTE	gal		0.3500	60.17	21.06	1,267.18
					422.88		6,463.39
Equipos							
0301000014	MIRAS	dia	2.0000	4.0000	17.36	69.44	1,205.48
0301000015	JALONES	dia	4.0000	8.0000	14.96	119.68	1,790.41
0301000022	ESTACION TOTAL	he	1.0000	16.0000	24.53	392.48	9,627.53
0301010006	HERRAMIENTAS MANUALES	%mo		3.0000	873.34	26.20	228.82
					607.80		12,852.24

Partida **01.02.04** **CONTROL TOPOGRAFICO**

Rendimiento **km/DIA** MO. **0.2000** EQ. **0.2000** tario directo por : km **2,908.61**

Código	Descripción Recur: Unidad	Cuadrilla	Cantidad	Precio S/.	Parcial S/.	Parcial S/.	Parcial S/.
Mano de Obra							
0101010004	OFICIAL	hh	0.1000	4.0000	22.68	90.72	2,057.53
0101010005	PEON	hh	0.5000	20.0000	20.54	410.80	8,437.83
0101030000	TOPOGRAFO	hh	1.0000	40.0000	30.08	1,203.20	36,192.26
01010300030003	AYUDANTE DE TOPOGRAFIA	hh	0.2500	10.0000	22.68	226.80	5,143.82
					1,931.52		51,831.44
Materiales							
02130300010003	YESO BOLSA 25 kg	bol		3.0000	20.00	60.00	1,200.00
0231040001	ESTACAS DE MADERA	und		50.0000	4.65	232.50	1,081.13
0240020001	PINTURA ESMALTE	gal		0.2500	60.17	15.04	904.96
					307.54		3,186.08
Equipos							
0301000023	NIVEL TOPOGRAFICO	hm	1.0000	40.0000	15.29	611.60	9,351.36
0301010006	HERRAMIENTAS MANUALES	%mo		3.0000	1,931.52	57.95	1,119.32
					669.55		10,470.68

Partida **01.02.05** **DESIVIO DE CAUCE DE RIO**

Rendimiento **m/DIA** MO. **320.0000** EQ. **320.0000** itario directo por : m **21.03**



Código	Descripción Recur: Unidad	Cuadrilla	Cantidad	Precio S/.	Parcial S/.	Parcial S/.	Parcial S/.
Mano de Obra							
0101010003	OPERARIO	hh	1.0000	0.0250	28.94	0.72	20.84
0101010004	OFICIAL	hh	0.5000	0.0125	22.68	0.28	6.35
0101010005	PEON	hh	2.0000	0.0500	20.54	1.03	21.16
					2.03		48.34
Equipos							
0301010006	HERRAMIENTAS MANUALES	%mo		3.0000	2.03	0.06	0.00
03011800020002	TRACTOR DE ORUGAS DE 300-330 HP	hm	1.0000	0.0250	757.76	18.94	14,351.97
					19.00		14,351.98
Partida	01.03.01	LIMPIEZA Y DESCOLMATACIÓN DE CAUCE DE RIO					
Rendimiento	m3/DIA	MO.	850.0000	EQ. 850.0000	tario directo por : m3	7.59	
Mano de Obra							
0101010003	OPERARIO	hh	1.0000	0.0094	28.94	0.27	7.81
0101010005	PEON	hh	1.0000	0.0094	20.54	0.19	3.90
					0.46		11.72
Equipos							
0301010006	HERRAMIENTAS MANUALES	%mo		3.0000	0.46	0.01	0.00
03011800020002	TRACTOR DE ORUGAS DE 300-330 HP	hm	1.0000	0.0094	757.76	7.12	5,395.25
					7.13		5,395.25
Partida	01.03.02	EXCAVACION PARA COLOCACION DE GEOBOLSA					
Rendimiento	m3/DIA	MO.	600.0000	EQ. 600.0000	tario directo por : m3	5.86	
Mano de Obra							
0101010005	PEON	hh	1.0000	0.0133	20.54	0.27	5.55
0101010010	OFICIAL (CONTROLADOR)	hh	0.1000	0.0013	22.68	0.03	0.68
					0.30		6.23
Equipos							
0301010006	HERRAMIENTAS MANUALES	%mo		3.0000	0.30	0.01	0.00
03011700010007	EXCAVADORA SOBRE ORUGAS 170 - 250 HP 1	hm	1.0000	0.0133	417.13	5.55	2,315.07
					5.56		2,315.07
Partida	01.03.03	SUMINISTRO Y ACARREO DE MATERIAL SELECCIONADO					
Rendimiento	m3/DIA	MO.	1,000.0000	EQ. 1,000.0000	tario directo por : m3	9.33	
Mano de Obra							
0101010005	PEON	hh	1.0000	0.0080	20.54	0.16	3.29
0101010010	OFICIAL (CONTROLADOR)	hh	0.1000	0.0008	22.68	0.02	0.45
					0.18		3.74
Equipos							
0301010006	HERRAMIENTAS MANUALES	%mo		3.0000	0.18	0.01	0.00
03011700010007	EXCAVADORA SOBRE ORUGAS 170 - 250 HP 1	hm	1.0000	0.0080	417.13	3.34	1,393.21
0301220010	CAMION VOLQUETE 6 x 4 330HP15 M3	hm	2.0000	0.0160	358.17	5.73	2,052.31
03014000040002	ZARANDA ESTATICA	hm	1.0000	0.0080	8.38	0.07	0.59
					9.15		3,446.11



Partida	01.03.04		EXCAVACION DE ZONA DE ANCLAJE				
Rendimiento	m3/DIA	MO.	400.0000	EQ. 400.0000	tario directo por : m3	3.68	
Código	Descripción Recur: Unidad	Cuadrilla	Cantidad	Precio S/.	Parcial S/.	Parcial S/	
Mano de Obra							
0101010005	PEON	hh	1.0000	0.0200	20.54	0.41	8.42
0101010010	OFICIAL (CONTROLADOR)	hh	0.1000	0.0020	22.68	0.05	1.13
					0.46		9.56
Equipos							
0301010006	HERRAMIENTAS MANUALES	%mo		3.0000	0.46	0.01	0.00
03011700020001	RETROEXCAVADORA SOBRE LLANTAS 58 HP	hm	1.0000	0.0200	160.40	3.21	514.88
					3.22		514.88

Partida	01.03.05		RELLENO SIN COMPACTAR CON MATERIAL PROPIO PARA GEOBOLSAS				
Rendimiento	m3/DIA	MO.	1,200.0000	EQ. 1,200.0000	tario directo por : m3	3.38	
Código	Descripción Recur: Unidad	Cuadrilla	Cantidad	Precio S/.	Parcial S/.	Parcial S/	
Mano de Obra							
0101010005	PEON	hh	4.0000	0.0267	20.54	0.55	11.30
0101010010	OFICIAL (CONTROLADOR)	hh	0.1000	0.0007	22.68	0.02	0.45
					0.57		11.75
Equipos							
0301010006	HERRAMIENTAS MANUALES	%mo		3.0000	0.57	0.02	0.00
03011700010007	EXCAVADORA SOBRE ORUGAS 170 - 250 HP	hm	1.0000	0.0067	417.13	2.79	1,163.79
					2.81		1,163.79

Partida	01.03.06		RELLENO COMPACTADO CON MATERIAL PROPIO				
Rendimiento	m3/DIA	MO.	50.0000	EQ. 50.0000	tario directo por : m3	62.33	
Código	Descripción Recur: Unidad	Cuadrilla	Cantidad	Precio S/.	Parcial S/.	Parcial S/	
Mano de Obra							
0101010003	OPERARIO	hh	1.0000	0.1600	28.94	4.63	133.99
0101010005	PEON	hh	4.0000	0.6400	20.54	13.15	270.10
01010100060002	OPERADOR DE EQUIPO LIVIANO	hh	2.0000	0.3200	29.95	9.58	404.09
					27.36		
Materiales							
0207070001	AGUA PUESTA EN OBRA	m3		0.0800	1.50	0.12	0.00
					0.12		
Equipos							
0301010006	HERRAMIENTAS MANUALES	%mo		3.0000	27.36	0.82	22.44
0301100001	COMPACTADORA VIBRATORIA TIPO PLANCH/	hm	1.0000	0.1600	43.94	7.03	308.90
03011700020001	RETROEXCAVADORA SOBRE LLANTAS 58 HP	hm	1.0000	0.1600	160.40	25.66	4,115.86
03014000040002	ZARANDA ESTATICA	hm	1.0000	0.1600	8.38	1.34	4,447.20
					34.85		

Partida	01.03.07		ELIMINACION DE MATERIAL EXCEDENTE D=5 km				
Rendimiento	m3/DIA	MO.	1,200.0000	EQ. 1,200.0000	tario directo por : m3	11.87	
Código	Descripción Recur: Unidad	Cuadrilla	Cantidad	Precio S/.	Parcial S/.	Parcial S/	
Mano de Obra							
0101010005	PEON	hh	1.0000	0.0067	20.54	0.14	2.88
0101010010	OFICIAL (CONTROLADOR)	hh	0.1000	0.0007	22.68	0.02	2.88



								0.16	
	Equipos								0.00
03011600010005	CARGADOR SOBRE LLANTAS DE 200 - 250 HP	hm	1.0000	0.0067	320.60	2.15			689.29
0301220010	CAMION VOLQUETE 6 x 4 330HP15 M3	hm	4.0000	0.0267	358.17	9.56			689.29
								11.71	
Partida	01.04.01		SUMINISTRO E INSTALACION DE GEOTEXTIL NO TEJIDO						
Rendimiento	m2/DIA	MO.	1,500.0000	EQ. 1,500.0000	tario directo por : m2	15.56			Parcial S/
Código	Descripción Recur: Unidad	Cuadrilla	Cantidad	Precio S/.	Parcial S/.				
	Mano de Obra								0.00
0101010003	OPERARIO	hh	8.0000	0.0427	28.94	1.24			35.89
0101010005	PEON	hh	16.0000	0.0853	20.54	1.75			35.89
								2.99	
	Materiales								0.00
0210020011	GEOTEXTIL NO TEJIDO DE 200 GR/M2	m2		1.0500	11.89	12.48			0.00
								12.48	
	Equipos								0.00
0301010006	HERRAMIENTAS MANUALES	%mo		3.0000	2.99	0.09			0.00
								0.09	
Partida	01.04.02		SUMINISTRO E INSTALACION DE GEOBOLSAS						
Rendimiento	und/DIA	MO.	50.0000	EQ. 50.0000	ario directo por : und	593.55			Parcial S/
Código	Descripción Recur: Unidad	Cuadrilla	Cantidad	Precio S/.	Parcial S/.				
	Mano de Obra								0.00
0101010005	PEON	hh	4.0000	0.6400	20.54	13.15			270.10
0101010010	OFICIAL (CONTROLADOR)	hh	2.0000	0.3200	22.68	7.26			270.10
								20.41	
	Materiales								0.00
0210020012	GEOBOLSA 5x2.40x1 (PUESTO EN ACTIVIDAD)	und		1.0100	550.20	555.70			305,746.14
0279010051	HILO NYLON	m		16.3200	0.35	5.71			305,746.14
								561.41	
	Equipos								0.00
0301010006	HERRAMIENTAS MANUALES	%mo		3.0000	20.41	0.61			12.45
0301020006	MOLDE PARA LLENADO DE GEOBOLSA	dia	1.0000	0.0200	60.00	1.20			72.00
03012700010003	MAQUINA DE COSER	hm	1.0000	0.1600	62.00	9.92			84.45
								11.73	
Partida	01.05.01		FLETE TERRESTRE						
Rendimiento	glb/DIA	MO.		EQ.	Costo unitario directo por : glb	15,000.00			Parcial S/
Código	Descripción Recur: Unidad	Cuadrilla	Cantidad	Precio S/.	Parcial S/.				
	Materiales								0.00
0203020002	FLETE TERRESTRE	glb		1.0000	15,000.00	15,000.00			0.00
								15,000.00	
	Equipos								0.00
0301010006	HERRAMIENTAS MANUALES	%mo		3.0000	20.16	0.60			1.20
0301020006	MOLDE PARA LLENADO DE GEOBOLSA	dia	1.0000	0.0200	60.00	1.20			9.92
03012700010003	MAQUINA DE COSER	hm	1.0000	0.1600	62.00	9.92			11.72



PERÚ

Ministerio
de Desarrollo Agrario
y Riego**Precios y cantidades de recursos requeridos por tipo**

Propuesta: LIMPIEZA, DESCOLMATACION Y CONSTRUCCION DE MURO CON GEOBOLSAS EN LA MARGEN DERECHA DEL RIO PIURA EN EL SECTOR EJIDOS DE HUAN Y EJIDOS DE MARIPOSA, DISTRITO PIURA, PROVINCIA DE PIURA, DEPARTAMENTO DE PIURA

Lugar: SECTOR EJIDOS DE HUAN - EJIDOS DE MARIPOSA, DISTRITO PIURA, PROVINCIA DE PIURA, DEPARTAMENTO DE PIURA

Fecha: 14/05/2026

Código	Recurso	Unidad	Cantidad	Precio S/.	Parcial S/.
MANO DE OBRA					
0101010003	OPERARIO	hh	2,694.8186	28.94	77,988.05
0101010004	OFICIAL	hh	21.5454	22.68	488.65
0101010005	PEON	hh	10,757.8715	20.54	220,966.68
01010100060002	OPERADOR DE EQUIPO LIVIANO	hh	715.3920	29.95	21,425.99
0101010010	OFICIAL (CONTROLADOR)	hh	1,328.8680	22.68	30,138.73
0101030000	TOPOGRAFO	hh	208.8800	30.08	6,283.11
01010300030003	AYUDANTE DE TOPOGRAFIA	hh	67.1398	22.68	1,522.73
					358,813.94
MATERIALES					
0203020002	FLETE TERRESTRE	glb	1.0000	15,000.00	15,000.00
02040300010043	FIERRO 3/8"	var	1.8650	27.47	51.23
02041200010005	CLAVOS PARA MADERA CON CABEZA DE 3"	kg	3.7500	6.59	24.71
02041200010009	CLAVOS PARA MADERA CON CABEZA DE 2" A 4"	kg	2.0000	6.71	13.42
0204180008	CALAMINA GALVANIZADA e=0.14 mm	m2	12.0000	11.60	139.20
0207030001	HORMIGON	m3	0.4800	40.00	19.20
0207070001	AGUA PUESTA EN OBRA	m3	178.8480	1.50	268.27
0210020011	GEOTEXTIL NO TEJIDO DE 200 GR/M2	m2	49,197.1725	11.89	584,954.38
0210020012	GEOBOLSA 5x2.40x1 (PUESTO EN ACTIVIDAD)	und	3,763.2600	550.20	2,070,545.65
0213010001	CEMENTO PORTLAND TIPO I (42.5 kg)	bol	14.6280	26.55	388.37
02130300010003	YESO BOLSA 25 kg	bol	22.3800	20.00	447.60
0231010001	MADERA TORNILLO	p2	160.0000	7.00	1,120.00
0231040001	ESTACAS DE MADERA	und	373.0022	4.65	1,734.46
02310500010007	TRIPLAY LUPUNA E= 6 mm	m2	11.2500	17.24	193.95
0240020001	PINTURA ESMALTE	gal	2.2380	60.17	134.66
0279010051	HILO NYLON	m	60,808.3200	0.35	21,282.91
02901500260004	GIGANTOGRAFIA SEGUN DISEÑO	und	1.0000	650.00	650.00
					2,696,968.01
EQUIPOS					
0301000014	MIRAS	día	14.9200	17.36	259.01
0301000015	JALONES	día	29.8400	14.96	446.41
0301000022	ESTACION TOTAL	he	59.6800	24.53	1,463.95
0301000023	NIVEL TOPOGRAFICO	hm	149.2000	15.29	2,281.27
0301010006	HERRAMIENTAS MANUALES	%mo			10,863.68
0301020006	MOLDE PARA LLENADO DE GEOBOLSA	día	74.5200	60.00	4,471.20
0301100001	COMPACTADORA VIBRATORIA TIPO PLANCHA 7 HP	hm	357.6960	43.94	15,717.16
03011600010005	CARGADOR SOBRE LLANTAS DE 200 - 250 HP 4. yd3	hm	103.2765	320.60	33,110.45
03011700010007	EXCAVADORA SOBRE ORUGAS 170 - 250 HP 1	hm	1,197.3727	417.13	499,460.07
03011700020001	RETROEXCAVADORA SOBRE LLANTAS 58 HP 1/2 y3	hm	411.7230	160.40	66,040.37
03011800020002	TRACTOR DE ORUGAS DE 300-330 HP	hm	316.4696	757.76	239,808.00
03012200010004	CAMION PLATAFORMA 4 x 6 300 HP 19 tn	hm	12.0000	326.80	3,921.60
0301220010	CAMION VOLQUETE 6 x 4 330HP15 M3	hm	1,252.3066	358.17	448,538.65
0301220011	CAMION SEMI TRAYLER 6 x4 330 HP 35 TN	hm	30.0000	341.81	10,254.30
03012700010003	MAQUINA DE COSER	hm	596.1600	62.00	36,961.92
03014000040002	ZARANDA ESTATICA	hm	778.0670	8.38	6,520.20
					1,380,118.24
				Total	S/. 4,435,900.19

Profesional de la ALA que ha
la ficha técnica referenciada

Administrador de La
Administración Local Del Agua

Profesional Designado
Por La AAA

Director de La Autoridad
Administrativa Del Agua



PERÚ

Ministerio
de Desarrollo Agrario
y Riego



MOVILIZACIÓN Y DESMOVILIZACIÓN DE MAQUINARIA

TIEMPO A LA ACTIVIDAD = 1.00 Hr

TIPO DE MÁQUINA	CANT. (UND)	TIEMPO HORAS (IDA Y VUELTA)
VEHÍCULOS TRANSPORTABLES		
CAMION SEMITRAYLER 6 X 4 330 HP 35 ton	4	24.0
TRACTOR DE ORUGAS DE 300-330 HP	4	8.0
EXCAVADORA SOBRE ORUGAS 170-250 HP	4	8.0
RETROEXCAVADORA SOBRE LLANTAS 58 HP, 1 Yd3	4	8.0
CAMION PLATAFORMA 4 X 2 122 HP 8 ton	4	8.0
VEHÍCULOS AUTO TRANSPORTABLES		
CAMION VOLQUETE 6 X 4 330 HP 15 m3	12	24.0
CAMIONETA 4X4 PICK-UP	1	2.0

Nota: El tiempo a la actividad y a la cantera inicia desde el lugar de procedencia de la maquinaria